























LEGENDA

-  hranice ORP
-  řešené území
-  obec s rozšířenou působností
-  dálnice D5
-  IV. Transevropský multimodální tranzitní koridor
-  III. Transitzní železniční koridor C-E40e
-  silnice I. třídy
-  silnice II. třídy
-  silnice II. třídy - návrh
-  železnice
-  železnice - rezerva
-  vysokorychlostní trať - rezerva
-  vrchní vedení elektrické energie 110 kV, 220 kV, 400 kV
-  produktovod
-  CHOPAV Brdy
-  CHKO Křivoklátsko
-  nadregionální biokoridor - osa
-  ochranné pásmo nadregionálního biokoridoru
-  nadregionální biocentrum
-  regionální biokoridor
-  regionální biocentrum
-  městská památková zóna

Odůvodnění územního plánu Sirá

POŘIZOVATEL

Městský úřad Rokycany
Odbor stavební
Masarykovo náměstí 1
337 01 Rokycany

ZPRACOVATEL

Ing. Jana Kalertová, Ateliér územního plánování a urbanismu
Dittrichova 19
120 00, Praha 2
tel., fax. : + 420 604 701 974
e-mail : jana.kalertova@email.cz

AUTORSKÝ KOLEKTIV

Ing. arch. Jan Storch (ČKA 1159)
Ing. Jana Kalertová, Jakub Vík

DATUM

VI/2014

MĚŘÍTKO

1 : 100 000

ČÍSLO VÝKRESU

2

NÁZEV VÝKRESU

Výkres širších vztahů